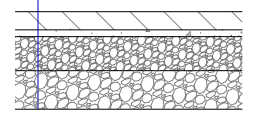


- Plynová prípojka
- Nadzemné vedenie NN
- Podzemné vedenie NN
- Prívodné potrubie vody
- Dub červený
- Javor polný
- Lipa veľkolistá
- Nízka zeleň

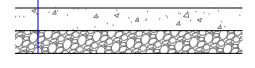
**S1** Skladba parkoviskovej plochy, celková hr. 430mm, celková plocha 729,00m<sup>2</sup>

- Betónová dlažba SEMMELROCK Zatrávňovacia dlažba hr. 80mm
- Kamenivo frakcie 4/8 hr. 30mm
- Drvené kamenivo frakcie 16/32 hr. 150mm
- Drvené kamenivo frakcie 32/64 hr. 170mm

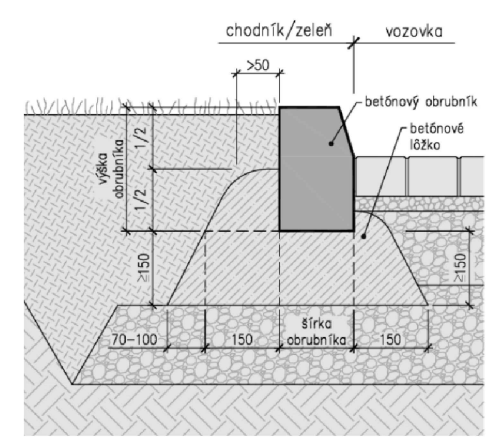


**S2** Skladba plochy okolo fontány, celková hr. 200mm, celková plocha 30,50m<sup>2</sup>

- Štrkový zásyp frakcie 8/16 hr. 100mm
- Drvené kamenivo frakcie 16/32 hr. 100mm

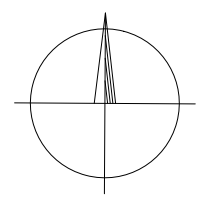


VZOROVÝ REZ ULOŽENIA OBRUBNÍKA SEMMELROCK



**POZNÁMKA:**

VÝKRES NESLŪŽI AKO VÝROBNÁ DOKUMENTÁCIA (DRS) !!!  
 ARCHITEKTÓNICKO-STAVEBNÁ ČASŤ PD SLUŽI LEN PRE URČENIE POLOHY JEDNOTLIVÝCH KONŠTRUKČNÝCH PRVKOV A NENAHRÁDZA PROJEKT JEDNOTLIVÝCH PROFESIÍ. ROZVODY VYHOTOVUVAŤ PODLA REALIZAČNEJ (VÝROBNEJ) DOKUMENTÁCIE DODÁVATEĽA TECHNOLÓGIE. FAREBNOSŤ FINÁLNYCH POVRCHOVÝCH ÚPRAV A VÝBER POUŽITÝCH POVRCHOVÝCH MATERIÁLOV BUDÚ ODSÚHLASENÉ INVESTOROM A PROJEKTANTOM NA ZÁKLADE PREDLOŽENÝCH VZOROV



HLAVNÝ PROJEKTANT:	FORMÁT	A3 (420x297)	
	DÁTUM	10 / 2020	
VYPRACOVAL:	STUPEŇ		
BC. TOMÁŠ CIFRANIČ	KRAJ	Banskobystrický	
KRESLIL:	OKRES	Poltár	PARCELA: CKN 2395/1
BC. TOMÁŠ CIFRANIČ	K.Ú.	Poltár	
INVESTOR:	MESTO POLTÁR, ŽELEZNIČNÁ 1, POLTÁR		NÁZOV STAVBY: <b>ÚPRAVA SPEVNENEJ PLOCHY NA PARCELE 2395/1, UL.SLOBODY V POLTÁRI</b>
STAVEBNÝ OBJEKT / VÝKRES:	CELKOVÁ SITUÁCIA		ARCHÍVNE ČÍSLO: MIERKA: 1:250 Č. VÝKRESU: 02